













ZEICHENERKLÄRUNG




Schutzgut Wasser

-  Trinkwasserschutzgebiet
-  Heilquellenschutzgebiet
-  Überschwemmungsgebiet (HQ100)
vorläufig gesichert
-  Überschwemmungsgebiet (HQ100)
amtlich festgesetzt
-  Vorranggebiet für Wasserversorgung

Schutzgut Boden

-  **Geotop**
-  Boden mit einer durchschnittlichen Ertragsfähigkeit von > 28 und < 75 (Acker- bzw. Grünlandzahl)
-  Boden mit hoher naturschutzfachlicher Bedeutung Ertragsfähigkeit von ≤ 28 (Acker- bzw. Grünlandzahl)
-  Boden mit einer überdurchschnittlichen Ertragsfähigkeit von > 75 (Acker- bzw. Grünlandzahl)
-  Vorranggebiet für Bodenschätze
-  Vorbehaltsgebiet für Bodenschätze
-  Abtragungsfäche


Sonstiges

-  Marktgemeindegrenze
 Wasserfläche
 Gemarkungsgrenze

STANDORTKONZEPT FREIFLÄCHENPHOTOVOLTAIK

MARKT BAD ABBACH

MARKT	BAD ABBACH
LANDKREIS	KELHEIM
REGIERUNGSBEZIRK	NIEDERBAYERN



Planung	KomPlan Ingenieurbüro für kommunale Planung Leuksträße 3 84028 Landshut Tel.: 0871/974087-0 Fax: 0871/974087-1 Mail: info@komplan-landshut.de Dipl.-Ing. (FH) Dr. Marcel Landshuter F. Seiser
Planungsträger	Markt Bad Abbach Raiffeisenstraße 72 93077 Bad Abbach
Planinhalt/ Maßstab	Schutzgutkarte 03 Wasser und Boden (Anhang 4) M 1:10.000
Start	11.12.2024

KOM PLAN

Bearbeitung	Aug. 2024	
Gedruckt		
Anlass:		