














ZEICHENERKLÄRUNG

Natur- und Artenschutz

- | | |
|---|---|
|  | Naturdenkmal (Fläche) |
|  | Naturdenkmal (Punkt) |
|  | Gesetzlich geschütztes und amtlich kartiertes Biotop |
|  | Rechtlich festgesetzte Ausgleichs- und Ersatzfläche sowie Ökokontoffläche |
|  | Landschaftsschutzgebiet |
|  | ASK-Punkt |
|  | ASK-Fläche |
|  | FFH-Gebiet |
|  | SPA-Gebiet |
|  | Naturschutzfachlich hochwertige Fläche |


Sonstiges

-  Marktgemeindegrenze
 Gemarkungsgrenze

STANDORTKONZEPT FREIFLÄCHENPHOTOVOLTAIK

MARKT BAD ABBACH

MARKT
LANDKREIS
REGIERUNGSBEZIRK



Planung	KomPlan Ingenieurbüro für kommunale Planungen Leukstraße 3 84028 Landshut Fon: 0871/974087-0 Fax: 0871/974087-29 Mail: info@komplan-landshut.de
	Dipl.-Ing. (FH) D. Menzels Landshut F. Bauer
Planungsträger	Markt Bad Abbach Raiffeisenstraße 72 93077 Bad Abbach
Planinhalt/ Maßstab	Schutzgekartete QZ Natur- und Artenschutz (Anhang 3) M 1:10.000
Stand	11.12.2024



Rechnung	Aug. 2024	VP
Produkt		
Stück		
23-1024_0K_PV		