













### ZEICHENERKLÄRUNG

## Denkmal und Landschaft

- |   |   |
|---|---|
|  | Bedeutung / historische Kulturlandschaft            |
|  | Baudenkmal  |
|  | Bodendenkmal  |
|  | Landschaftliches Vorbehaltsgebiet                   |
|  | Regionaler Grünzug                                  |
|  | Altlast und -verdachtsfläche                        |
|  | Technische Infrastruktur und größere Verkehrstrasse |
|  | 100 m Puffer um bestehende Wohnbebauung             |
|  | Siedlungsentwicklungsfläche                         |


## Sonstiges

-  Marktgemeindengrenze  
 Gemarkungsgrenze

# STANDORTKONZEPT FREIFLÄCHENPHOTOVOLTAIK

## MARKT BAD ABBACH

MARKT  
LANDKREIS  
REGIERUNGSBEZIRK



Planung	<b>KomPlan</b> Ingenieurbüro für kommunale Planungen Leutstraße 3 84028 Landstut Fon: 0871/974067-0 Fax: 0871/974067-29 Mail: <a href="mailto:info@komplan-landstut.de">info@komplan-landstut.de</a>  Dipl.-Ing. (FH) D. Mersold _____ Land- und forstwirtschaftl. F. Bauer _____
Planungsträger	Markt Bad Abbach Raiffeisenstraße 72 93077 Bad Abbach
Planinhalt/ Maßstab	Schutzgukarte 01 Denkmal und Landschaft (Anhang 2) M 1:10.000
Stand	11.12.2024

[illegible]